



# Compte-rendu de la concertation sur les futurs usages de l'esplanade Saint Louis

### **Etaient présents :**

- 30 habitantes et habitants
- Vincent Maurin, Maire-adjoint du quartier Bordeaux Maritime
- Didier Jeanjean, Adjoint au maire chargé de la nature en ville et des quartiers apaisés
- Céline Darribère, Clément Psaila, Pôle territorial de Bordeaux, Bordeaux Métropole
- Fanny Gabriel, Philippe Montoriol, Mairie de quartier Bordeaux Maritime
- Isabelle Burssens, Pauline Legardien, Mission Démocratie Permanente, Ville de Bordeaux

## **Introduction de Vincent Maurin**

Merci pour votre participation. En complément de la modification de la voirie du cours Saint Louis et de l'intersection avec la rue de Leybardie, l'aménagement de l'esplanade Saint Louis est prévu. Le projet a déjà été présenté lors du dernier conseil de proximité Chartrons Nord et cette nouvelle réunion a pour but de préciser les détails des usages souhaités.

Il s'agit de créer une esplanade apaisée et un aménagement urbain végétalisé à la place de l'îlot de chaleur actuel. Grâce au budget participatif 2019, des jardinières avaient été installées mais ce n'est pas suffisant. Avec le nouveau projet immobilier sur le site de CEDEO, il est important d'avoir une réflexion plus globale.

## **Intervention de Didier Jeanjean**

A Bordeaux Maritime, il y a beaucoup de projets et celui-ci est un exemple de piétonnisation et de végétalisation avec le développement de différentes activités économiques et sociales.

D'un point de vue plus global, la promenade derrière Cdiscount va être refaite et débouchera au niveau du pont tournant. De l'autre côté, depuis la Cité du vin, un sentier de randonnée permettra de rejoindre la Jalle noire à pied en continu à travers la nature. Le tour du lac sera renaturé et rendu accessible à toute forme de handicap. Le rond point du stade Matmut vient d'être revégétalisé, l'ancien parking devant le parc floral sera également rendu à la nature et un caniparc y sera créé.

Les allées de Boutaut vont être revégétalisées jusqu'au rond point Ravezies qui lui-même bénéficiera d'un apaisement des contre-allées.

Au niveau des Bassins à flot, il y a eu un programme l'année dernière avec des plantations. Le tour des Bassins à flot sera possible à pied avec de nombreux espaces verts. A l'arrière de la base sous-marine, l'espace sera protégé avec un parc de presque 4 ha.

Tous ces projets sont livrables avant la fin du mandat.

# Présentation des esquisses En phase études

# Esplanade Saint Louis

Les objectifs du programme (issus des concertations de 2017 et 2022)



## 1. La nature en ville : Créer des espaces verts

- Aménager des espaces verts pour en faire un lieu de vie
- Endiguer l'effet îlot de chaleur



## 2. Réorganiser le stationnement pour retrouver de l'espace pour les piétons



## 3. Intégrer des aménagements cyclables



## 4. Pacifier l'espace public et clarifier les usages

- Aménager les chemins doux, créer et sécuriser les traversées piétonnes
- Réduire la place de l'automobile et sécuriser cette circulation (contre sens, vitesse)
- Libérer de l'espace public afin de favoriser les lieux d'échange et de partage



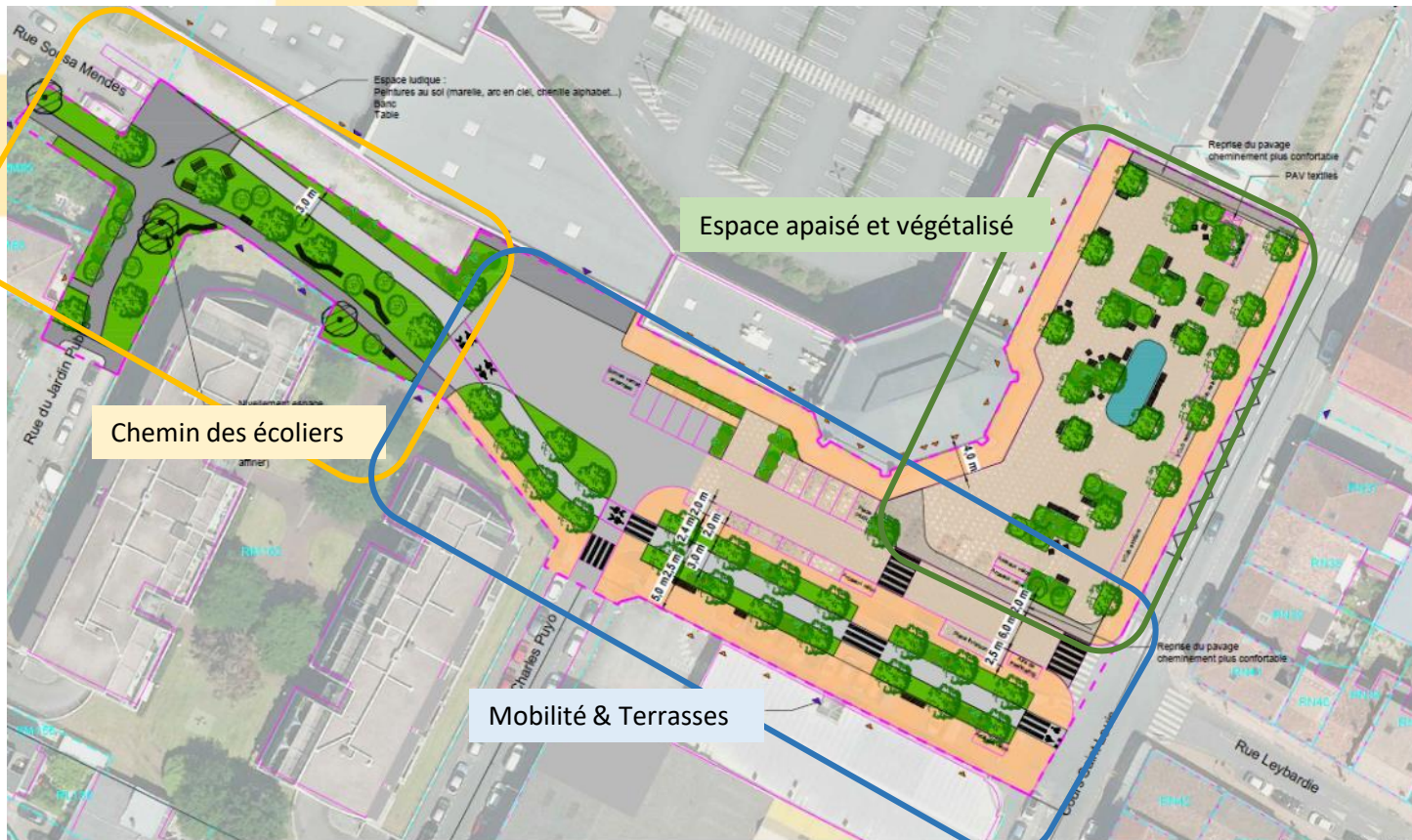
## 5. Améliorer le confort

- Améliorer l'éclairage
- Limiter les nuisances sonores
- Améliorer la propreté





# Plan projet – études



**Légende :**

- Emprise du projet
- Parcours
- Accès véhicules / piétons

**Revêtements :**

- Trottoir en cailloux drainants
- Plate cyclable en béton drainant
- Esplanade en pavés porphyriques en queue de peigne
- Trottoir en enrobé granulaire
- Cheminement plus confortable
- Pavés porphyriques en queue de peigne repis
- Voies en enrobé

**Plan Masse**

BORDEAUX MÉTROPOLE

services  
paysages

100 rue de la République  
33000 Bordeaux  
Tél. : 05 57 00 10 10

Code	Suit des modifications	Conception	Validé / Validé	Vue Métrique
B02	Modification selon avis MCA	GPO / PES	AAK	A06E
C02	Modification selon avis MCA	AAL / PES	AAK	A06E

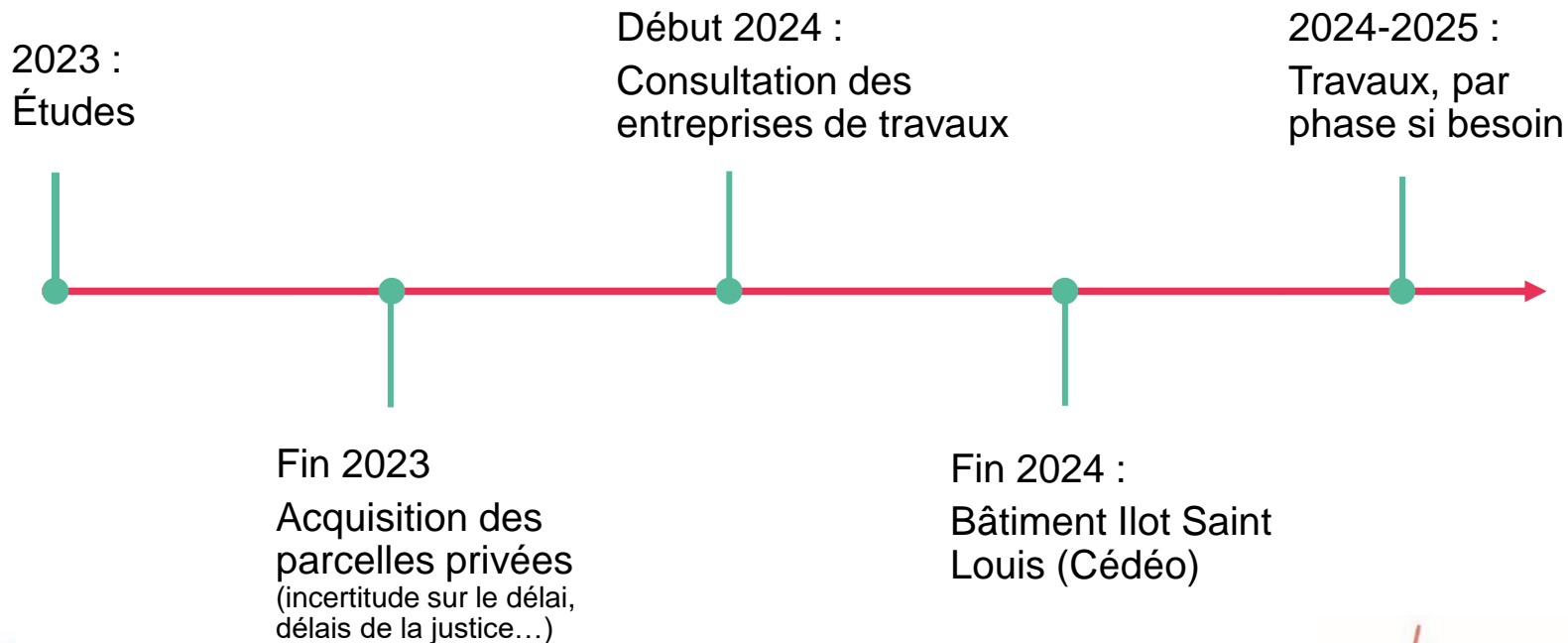
  

Date	Echelle	Format d'impression	Nom du fichier
Fevrier 2023	1/500	A3	45706_48_BDX_ES_EP_Plan_Masse.dwg

45706-48 BDX ST-LOUIS EP 2.3 PLN MASSE C00

1" Ville Attrib / Projet Phase Num. doc. Type 1 Type 2 Index

# Calendrier prévisionnel





## Plan projet – études

Espace apaisé et végétalisé

Les arbitrages :

- Fermeture à la circulation de l'Esplanade
- Préserver la vue de la façade de l'ancienne gare depuis le Cours
- Réserver un espace sans aménagement devant la gare pour permettre aux pompiers d'intervenir
- Pas d'aire de jeux enfants fermée
- Maintien du pavage en place
- Création d'ilots végétalisés, mais pas de création d'une micro-forêt ni d'une aire engazonnée
- Création d'un jardin de pluie végétalisé pour récolter les eaux de pluie





# Rappel des concertations antérieures

# Attentes exprimées lors des différentes concertations

## Un espace intergénérationnel

une place moins minérale et qui offre des espaces à l'ombre en été

des espaces verts, un espace de biodiversité

plus d'espaces pour s'asseoir et s'abriter en cas de pluie ou se mettre à l'ombre l'été pour attendre le bus

Des bancs, des chaises pour lire en continuité du bibliobus

Des bancs et des chaises pour s'asseoir, avec toutefois une crainte exprimée sur le risque de nuisances potentielles

Des tables pour pique-niquer

une fontaine

des toilettes publiques

Une boîte à livres

des jeux pour enfants mais qui peuvent être simplement dessinés au sol

petits jeux, jeux pour enfants, jeux pour adultes

Sport, streetworkout

Jardins partagés

Marché hebdomadaire

Des poubelles



Espace apaisé et végétalisé

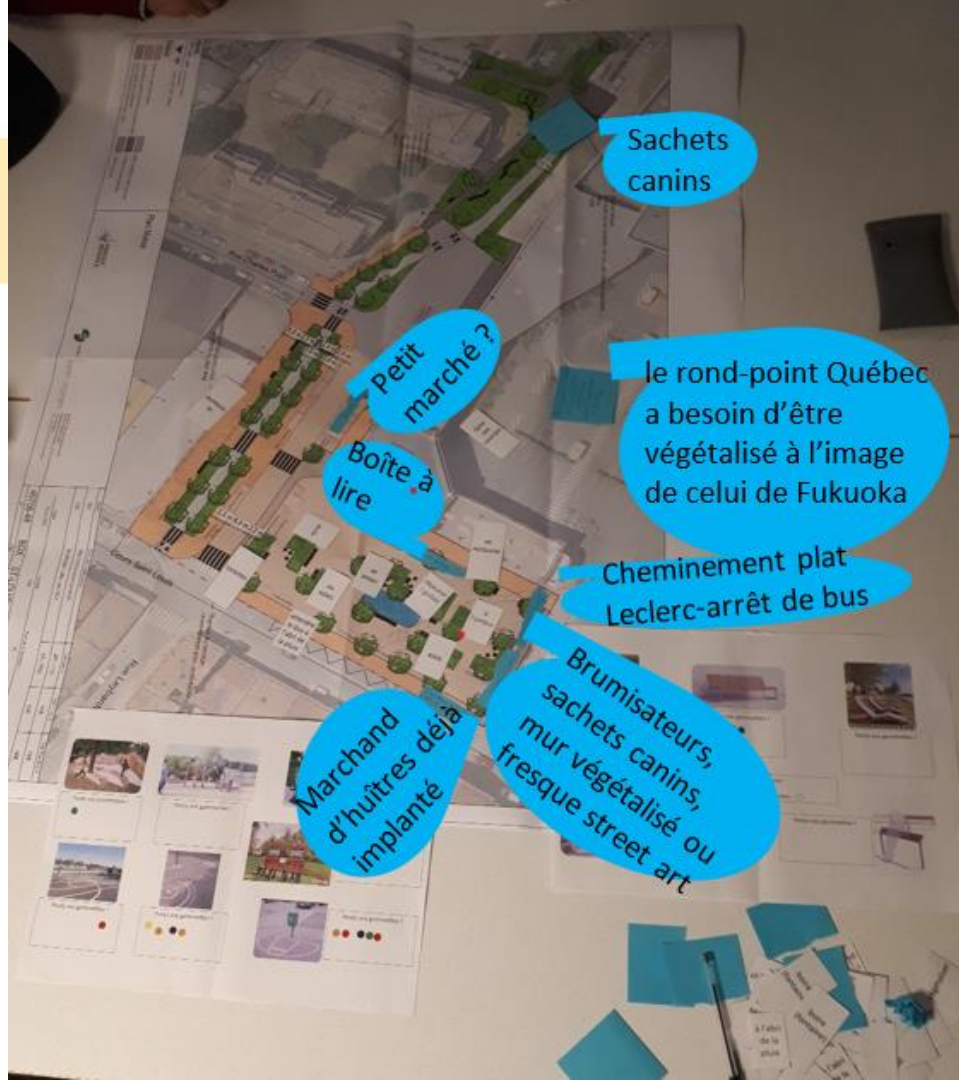
des trottoirs réguliers et faciles à pratiquer

des couleurs aux sols pour marquer les espaces piétons / cyclistes

des arceaux à vélos

# Ateliers sur les futurs usages de l'esplanade Saint Louis

# Groupe 1





# Groupe 2



# Groupe 3

Scooters > vitesse  
 Réduire le gabarit

! Nuisances liées  
 aux poubelles,  
 déchets induits par la  
 table de pique-nique  
 (habitants X2 à  
 proximité)

Mur végétalisé, pizzeria problème  
 devant et covisibilité avec la station-  
 service  
 Isoler la belle esplanade de la station-  
 service

Mur street-art,  
 œuvres éphémères

Borne électrique  
 recharge voiture

Boîte à livres

Les locataires de la  
 résidence Les  
 Cygnes souhaitent  
 que le chemin reste  
 un passage afin  
 d'éviter que les  
 personnes se  
 posent et génèrent  
 des nuisances  
 surtout nocturnes



# Ateliers sur les images de références



Posez vos gommettes !

++



Posez vos gommettes !



Posez vos gommettes !

++++



Posez vos gommettes !



Terrain de pétanque  
+



Table de ping-pong  
Table de babyfoot  
++

Posez vos gommettes !

+++++++

Sur le chemin de l'école

Posez vos gommettes !

+++++++

Sur le chemin de l'école



Posez vos gommettes !

+++++++





Posez vos gommettes !

+++++++

Sur l'esplanade, autour des arbres  
Trop grand, trop volumineux



Posez vos gommettes !

+++++++

Sur le chemin



Posez vos gommettes !

+++++

Sur l'esplanade sous les arbres

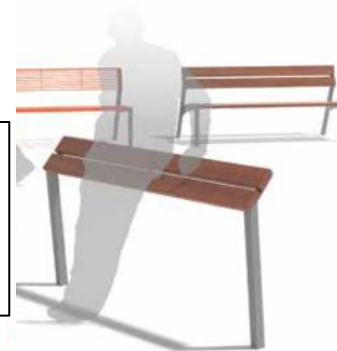


Posez vos gommettes !

+++++++

Par trois

Posez vos gommettes !



# Conclusion de Vincent Maurin

Merci pour votre participation active et merci également aux agents de la Ville de Bordeaux et de Bordeaux Métropole. J'entends les doutes sur la circulation, le stationnement et les mésusages liés à la vie de la ville. Il s'agit aujourd'hui de protéger et de partager les espaces. Les services vont retravailler les esquisses qui vous seront présentées lors du prochain conseil de proximité Chartrons Nord en fin d'année ou début d'année prochaine.